

Département de : l'Yonne

Commune de : **TURNY**

# PLAN LOCAL D'URBANISME

## Plan des Servitudes d'Utilité Publique Partie Sud

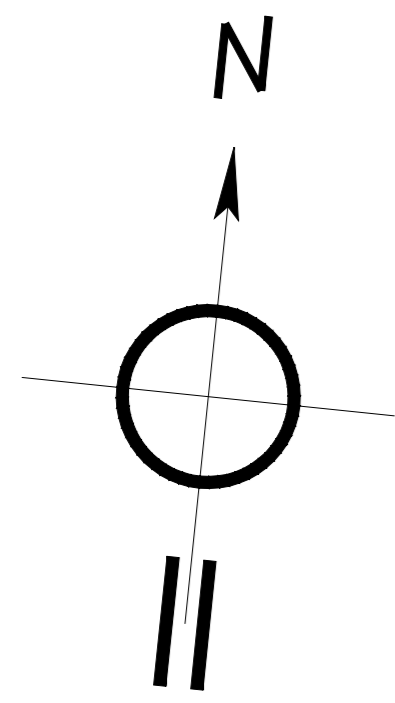
Vu pour être annexé  
à la délibération  
du 24 Février 2021  
arrêtant le projet de  
Plan Local d'Urbanisme

Cachet de la Mairie et  
signature du Maire :

Le Maire,  
Jean-Claude CHEVALIER



Prescription du PLU le 14 mai 2009  
POS approuvé le 14 janvier 1991



Commune de VENIZY

Commune de NEUVY - SAUTOUR

Commune de VENIZY








Commune de NEUVY - SAUTOUR

Commune de VENIZY

Commune de NEUVY - SAUTOUR

Commune de SAINT - FLORENTIN

### LEGENDE

- AC1  Servitudes relatives à la protection des monuments historiques classés ou inscrits
- AS1  Protection immédiate
- AS1  Protection rapprochée
- AS1  Protection éloignée
- EL7  Servitudes d'alignement  
Se référer au plan d'alignements approuvé par arrêté préfectoral en date du 27-01-1983
- I4  Servitudes relatives à la distribution d'énergie électrique Ligne HTA aérienne
- I4  Servitudes relatives à la distribution d'énergie électrique Ligne HTA souterraine

PERIMETRE DE PROTECTION DE CAPTAGE D'EAU

MINISTRE DE L'ÉCOLOGIE DE L'ÉNERGIE DU DÉVELOPPEMENT DURABLE ET DE LA MER

DEPARTEMENT DE L'YONNE  
COMMUNE DE : **TURNY**

DIRECTION DÉPARTEMENTALE DES TERRITOIRES

SERVICE URBANISME HABITAT RENOUVELLEMENT URBAIN

**PLU**  
PLAN LOCAL D'URBANISME

Echelle : 1 / 5000

PARTIE SUD

Date :  
Le Maire :

INTERVENANTS  
F.M. - N.F.